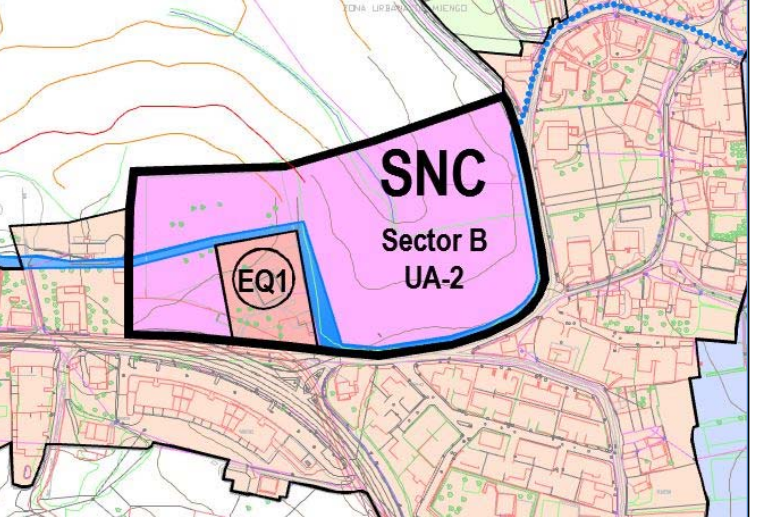


PARAMETROS URBANISTICOS
Sector B-UA.2_Palacio El Somo, Miengo (Cantabria)
Ordenanza O2
Suelo Urbano No Consolidado




AMBITO ACTUACION
SUP.=34.901m2

DOCUMENTO DE TRAMITACION AMBIENTAL DEL PLAN PARCIAL
EVALUACION AMBIENTAL ESTRATEGICA
SECTOR B-UA.2_PALACIO EL SOMO/MIENGO. CANTABRIA
SUNC_Suelo Urbano No Consolidado_Ordenanza O2_PGOU Ayto. Miengo

EAE.IG.05
Escala 1:500(A1)-1:1000(A3)/ JULIO 2018

Planta
PLANO PARCELARIO
ESTADO ACTUAL

Propiedad + Promotor:
ARTECLIO, SL



Arquitectos: DIEGO DIEZ ARQUITECTOS, SL
C.Sanchidrián, 31_28224_Pozuelo de Alarcón_Madrid_Tf:913527118
DIEGO DIEZ ARQUITECTOS, SL

septiembre 16, 2016

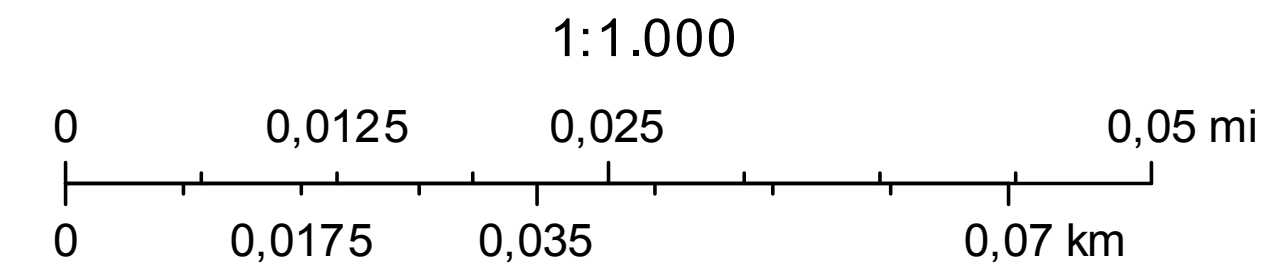
- + - Límites Municipales
- Límites Autonómicos

Puntos kilométricos de la Red Viaria

- 0031, Punto kilométrico

Red Viaria

- Autovía
- Nacional
- Autonómica Primaria



Gobierno de Cantabria
Sistema Cartográfico Nacional: Gobierno de Cantabria-IGN
Límites RCC
Gobierno de Cantabria-FEGA

Mapa realizado con el visualizador de información geográfica del Gobierno de Cantabria (<http://mapas.cantabria.es>)
© Información perteneciente a la Administración o Administraciones productoras